

**Российская Федерация  
Республика Алтай  
Администрация  
муниципального образования  
«Чойский район»**

**Россия Федерациязы  
Алтай Республиканын  
«Чой аймак»  
муниципал тозолмо  
администрациязы**

## **ПОСТАНОВЛЕНИЕ**

**Ж Ө П**

**02 марта 2020 года**

**с.Чоя**

**№ 114**

### **О согласовании размещения объекта на землях или земельных участках, находящихся в государственной или муниципальной собственности, без предоставления земельных участков и установления сервитутов**

В соответствии со статьёй 39.36 Земельного Кодекса Российской Федерации, пункта 2 статьи 3.3 Федерального закона от 25 октября 2001г. №137-ФЗ «О введении в действие Земельного Кодекса Российской Федерации», на основании постановления Правительства Российской Федерации от 03.12.2014 № 1300 «Об утверждении перечня видов объектов, размещение которых может осуществляться на землях или земельных участках, находящихся в государственной или муниципальной собственности без предоставления земельных участков и установлении сервитутов», постановления Правительства Республики Алтай от 13.08.2015 № 244 «Об утверждении Порядка и условий размещения объектов, виды которых устанавливаются Правительством Российской Федерации, на землях или земельных участках, находящихся в государственной или муниципальной собственности, без предоставления земельных участков и установления сервитутов», Администрация муниципального образования «Чойский район»

### **ПОСТАНОВЛЯЕТ :**

1. Согласовать размещение линии ВОЛС: опора УЦН с. Гусевка, ул. 40 лет Победы, 2 а – термошкаф с. Киска, ул. Горная, 1 на земельных участках, находящихся в государственной собственности, без предоставления земельных участков и установления сервитутов.

2. Публичному акционерному обществу «Ростелеком»:

- соблюдать особые условия использования земельных участков в охранных зонах действующих инженерных сетей;

- в случае ликвидации указанного объекта публичному акционерному обществу «Ростелеком», получившему разрешение на использование земель для размещения объекта, в месячный срок уведомить администрацию муниципального образования «Чойский район».

3. Схема расположения земельных участков на кадастровом плане территории является обязательным приложением к настоящему постановлению, прилагается.
4. Настоящее постановление вступает в силу с момента его подписания.
5. Срок действия настоящего постановления составляет один год.
6. Контроль за исполнением настоящего постановления возложить на Заместителя Главы администрации муниципального образования «Чойский район» по сельскому хозяйству, начальник отдела сельского хозяйства, имущественных и земельных отношений администрации муниципального образования «Чойский район».

Глава муниципального образования  
«Чойский район»

М.Ю.Маргачёв

**Утверждена**

Постановлением администрации

(наименование документа об утверждении, включая наименования

муниципального образования

органов государственной власти или органов местного

«Чойский район»

самоуправления, принявших решение об утверждении схемы

или подписавших соглашение о перераспределении земельных участков)

от 03.03.2020

№ 114

**Схема расположения земельного участка или земельных участков  
на кадастровом плане территории**

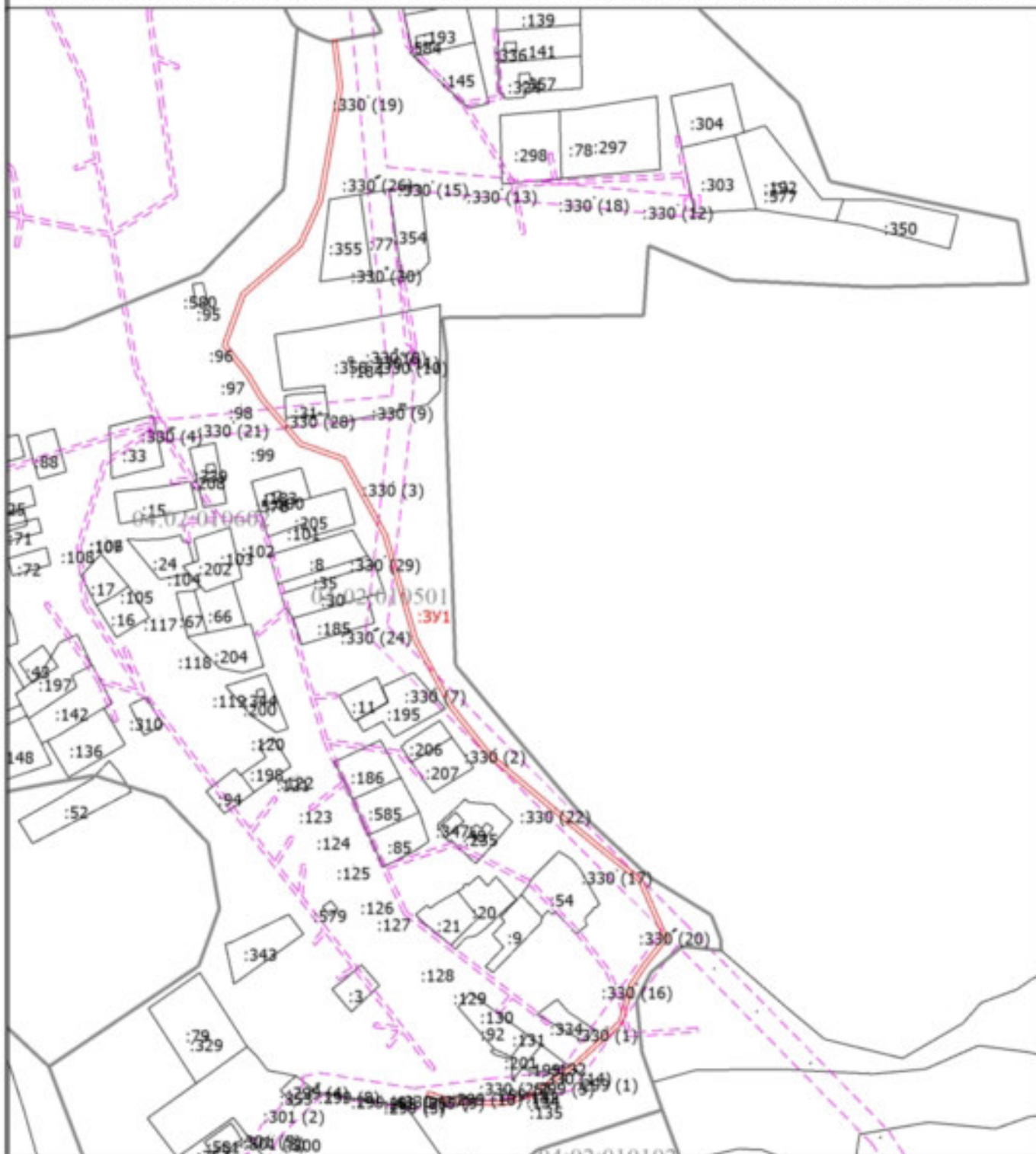
Условный номер земельного участка

Площадь земельного участка 5414 м<sup>2</sup>

Обозначение характерных точек границ	Координаты, м	
	X	Y
1	2	3
132	652987.15	1373738.61
137	652990.93	1373739.89
221	652989.38	1373745.31
222	652988.39	1373745.46
223	652988.54	1373746.45
138	652983.48	1373761.98
139	652981.49	1373812.02
140	652990.22	1373840.31
224	653014.48	1373875.90
142	653058.06	1373922.60
225	653093.01	1373932.29
226	653113.02	1373945.88
147	653137.09	1373965.07
148	653191.16	1373941.36
150	653219.07	1373906.32
151	653245.12	1373874.62
153	653310.30	1373797.40
155	653356.46	1373760.71
227	653421.65	1373725.96
159	653520.62	1373697.24
160	653592.83	1373657.59
228	653607.13	1373616.78
229	653651.05	1373579.11

Обозначение характерных точек границ	Координаты, м	
	X	Y
1	2	3
165	653673.02	1373566.28
230	653703.00	1373543.21
231	653752.66	1373561.43
170	653799.85	1373616.03
171	653841.48	1373635.00
172	653949.48	1373654.11
232	653993.13	1373648.51
233	653993.81	1373652.45
234	653949.42	1373658.17
235	653840.33	1373638.90
236	653797.48	1373619.41
101	653750.24	1373564.82
102	653703.62	1373547.68
237	653675.30	1373569.63
105	653653.40	1373582.42
106	653610.60	1373619.13
238	653596.12	1373660.29
239	653522.18	1373700.92
111	653423.14	1373729.67
112	653358.80	1373763.96
113	653313.23	1373800.13
114	653248.21	1373877.17
115	653222.17	1373908.85
240	653193.71	1373944.62
241	653136.37	1373969.60
120	653110.64	1373949.11
121	653091.25	1373936.01
242	653055.87	1373926.24
125	653011.77	1373878.08
243	652986.56	1373842.14
244	652977.42	1373812.50
245	652979.46	1373761.23
132	652987.15	1373738.61

Схема расположения земельного участка или земельных участков на кадастровом плане территории



Масштаб 1:5500

Условные обозначения

- Существующая часть границы, имеющиеся в ЕГРН сведения о которой достаточны для определения ее местоположения
- вновь образованная часть границы, сведения о которой достаточны для определения ее местоположения
- :10** - Кадастровый номер земельного участка
- Граница зоны с особыми условиями
- Граница кадастрового квартала
- :3У1** - образуемый земельный участок
- 04:02:010301 - Номер кадастрового квартала

**Утверждена**

Постановлением администрации

(наименование документа об утверждении, включая наименования

муниципального образования

органов государственной власти или органов местного

«Чойский район»

самоуправления, принявших решение об утверждении схемы

или подписавших соглашение о перераспределении земельных участков)

от 03.03.2020

№ 114

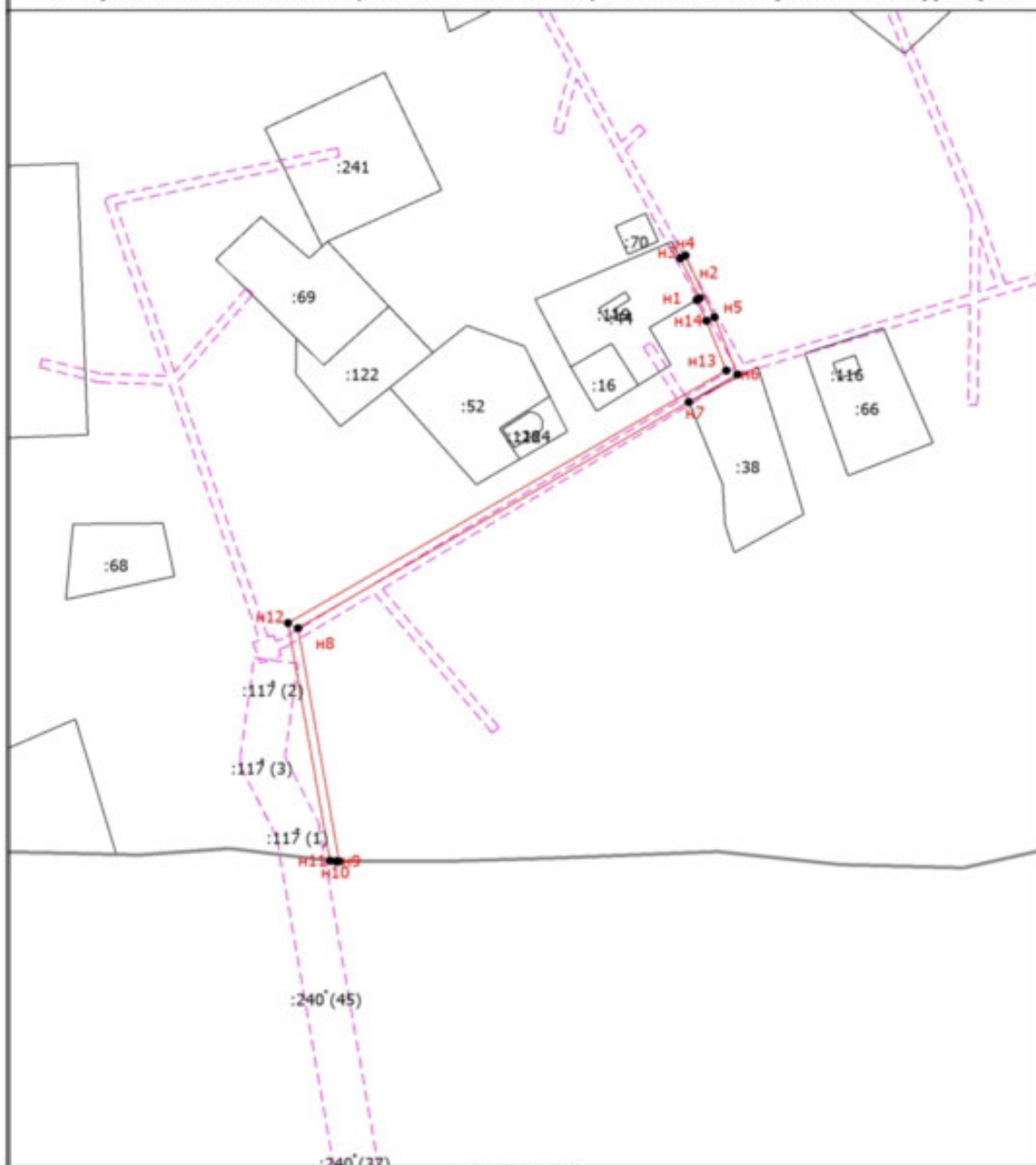
**Схема расположения земельного участка или земельных участков  
на кадастровом плане территории**

Условный номер земельного участка

Площадь земельного участка 1589 м<sup>2</sup>

Обозначение характерных точек границ	Координаты, м	
	X	Y
<b>1</b>	<b>2</b>	<b>3</b>
1	657715.92	1369970.67
2	657716.78	1369972.11
3	657735.09	1369963.26
4	657736.41	1369965.56
5	657708.01	1369978.76
6	657681.68	1369989.18
7	657668.98	1369967.12
8	657564.97	1369790.04
9	657457.71	1369808.67
10	657457.70	1369807.24
11	657458.03	1369804.56
12	657567.33	1369785.51
13	657683.46	1369984.13
14	657706.38	1369975.11
1	657715.92	1369970.67

Схема расположения земельного участка или земельных участков на кадастровом плане территории



Условные обозначения

- Существующая часть границы, имеющаяся в ЕГРН сведения о которой достаточны для определения ее местоположения
- вновь образованная часть границы, сведения о которой достаточны для определения ее местоположения
- Характерная точка границы, сведения о которой позволяют однозначно определить ее положение на местности
- n1 - Обозначение новой характерной точки
- :10 - Кадастровый номер земельного участка
- Граница зоны с особыми условиями
- Граница кадастрового квартала

**Утверждена**

Постановлением администрации

(наименование документа об утверждении, включая наименования

муниципального образования

органов государственной власти или органов местного

«Чойский район»

самоуправления, принявших решение об утверждении схемы

или подписавших соглашение о перераспределении земельных участков)

от 03.03.2020

№ 114

**Схема расположения земельного участка или земельных участков  
на кадастровом плане территории**

Условный номер земельного участка

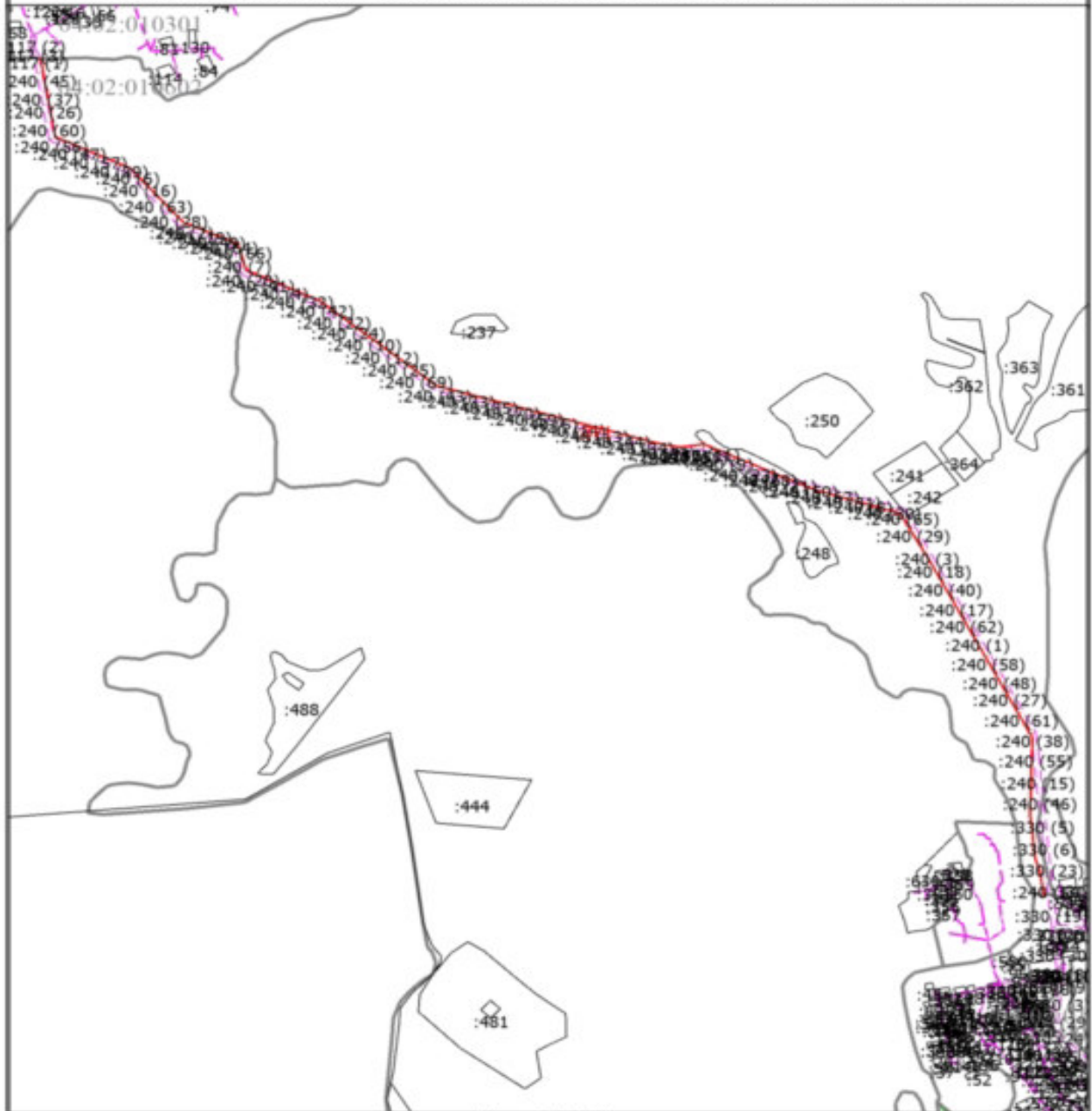
Площадь земельного участка 23101 м<sup>2</sup>

Обозначение характерных точек границ	Координаты, м	
	X	Y
<b>1</b>	<b>2</b>	<b>3</b>
1	653993.81	1373652.45
2	653993.13	1373648.51
3	654080.95	1373637.25
4	654156.34	1373614.08
5	654260.96	1373605.67
6	654327.26	1373595.81
7	654645.15	1373605.87
8	654746.97	1373551.60
9	654816.36	1373513.75
10	654970.22	1373431.64
11	655105.73	1373358.12
12	655379.71	1373211.28
13	655573.51	1373099.12
14	655673.89	1372765.66
15	655860.51	1372347.72
16	655847.38	1372256.88
17	655862.53	1372176.44
18	656102.41	1371322.55
19	656454.28	1370875.44
20	656582.39	1370592.62
21	656692.20	1370561.03
22	656778.04	1370353.30
23	657003.97	1370147.85



Обозначение характерных точек границ	Координаты, м	
	X	Y
1	2	3
24	657133.70	1369861.03
25	657458.03	1369804.56
26	657457.70	1369807.24
27	657457.71	1369808.67
28	657136.21	1369864.52
29	657007.31	1370150.25
30	656781.49	1370355.80
31	656695.24	1370564.24
32	656585.16	1370596.09
33	656457.86	1370877.55
34	656106.10	1371324.52
35	655866.45	1372177.27
36	655851.50	1372256.95
37	655864.62	1372348.25
38	655698.20	1372720.74
39	655697.93	1372721.71
40	655677.60	1372767.18
41	655576.94	1373101.78
42	655381.62	1373214.79
43	655107.62	1373361.64
44	654972.11	1373435.16
45	654818.27	1373517.27
46	654748.88	1373555.12
47	654646.07	1373609.93
48	654327.45	1373599.85
49	654261.42	1373609.64
50	654157.06	1373618.09
51	654081.80	1373641.15
1	653993.81	1373652.45

Схема расположения земельного участка или земельных участков на кадастровом плане территории



Масштаб 1:23000

Условные обозначения

- Существующая часть границы, имеющиеся в ЕГРН сведения о которой достаточны для определения ее местоположения
- вновь образованная часть границы, сведения о которой достаточны для определения ее местоположения
- :10** - Кадастровый номер земельного участка
- Граница зоны с особыми условиями
- Граница кадастрового квартала
- :ЗУ1** - образуемый земельный участок
- 04:02:010301 - Номер кадастрового квартала

